






# Regionaler Raumordnungsplan Westpfalz IV (mit 1. bis 3. Teilfortschreibung)






## Legende

### Ziele der Raumordnung

#### Zentrale Orte

-  Oberzentrum (Z<sub>N</sub> 1)
-  Mittelzentrum (Z<sub>N</sub> 2)
-  Mittelzentrum, Kooperation verpflichtend (Z<sub>N</sub> 2)
-  Grundzentrum (Z 3), ( <math>\leq</math>  Funktionsteilung)







#### Funktionales Schienennetz

-  Großräumige Verbindung (Z<sub>N</sub> 40)
-  Überregionale Verbindung (Z<sub>N</sub> 40)
-  Regionale Verbindung (Z 41)
-  Flächenerschließende Verbindung (Z 41)
-  Räumliche Freihaltung entwidmeter Bahntrassen (Z 47)

#### Funktionales Straßennetz

-  Großräumige Verbindung (Z<sub>N</sub> 40)
-  Überregionale Verbindung (Z<sub>N</sub> 40)
-  Regionale Verbindung (Z 41)
-  Regionale Verbindung (geplant)
-  Flächenerschließende Verbindung (Z 41)
-  Vorranggebiet Regionaler Biotopverbund (Z 15)
-  Regionaler Grünzug (Z 19)
-  Vorranggebiet Landwirtschaft (Z 28)
-  Vorranggebiet Windenergienutzung (Z 56)
-  Vorranggebiet Rohstoffabbau (Z 32)
-  Vorranggebiet für die Sicherung des Grundwassers (Z 36)
-  Vorranggebiet Forstwirtschaft (Z 30)

### Grundsätze der Raumordnung

-  Vorbehaltsgebiet Regionaler Biotopverbund (G 16)
-  Vorbehaltsgebiet Erholung und Tourismus (G 25)
-  Siedlungsäzsur (G 20)
-  Vorbehaltsgebiet Rohstoffabbau (G 33)
-  Vorbehaltsgebiet für die Sicherung des Grundwassers (G 37)
-  Vorbehaltsgebiet Hochwasserschutz (G 39)

### Weitere Planinhalte

-  Landesweiter Biotopverbund (N)
-  Grünbrücke/Querungsmöglichkeit (N)
-  Siedlungsfläche Wohnen
-  Siedlungsfläche Industrie und Gewerbe
-  Sonderfläche Bund
-  Sonstige Freiflächen
-  Sonstige Waldflächen
-  Gewässer
-  Regionsgrenze
-  Kreisgrenze
-  Verbandsgemeindengrenze (Stand: 01.01.2020)

Genehmigt mit Bescheid des Ministeriums für Wirtschaft, Klimaschutz, Energie und Landesplanung Rheinland-Pfalz vom 25.07.2012. Beinhaltet die 1. Teilfortschreibung 2014, genehmigt mit Bescheid des Ministeriums für Wirtschaft, Klimaschutz, Energie und Landesplanung Rheinland-Pfalz vom 29.01.2015 sowie die 2. Teilfortschreibung 2016 und die 3. Teilfortschreibung 2018, beide genehmigt durch den Minister des Innern und für Sport des Landes Rheinland-Pfalz mit Bescheid vom 08.04.2020.

Ausfertigung:

Es wird hiermit bestätigt, dass die vorliegende Fassung der Dritten Teilfortschreibung 2018 des Regionalen Raumordnungsplans IV Westpfalz, bestehend aus einem Textband und der Plankarte im Maßstab 1:75 000, unter Beachtung der einschlägigen Verfahrensvorschriften erarbeitet worden ist und mit der von der Regionalvertretung der Planungsgemeinschaft Westpfalz am 5. Dezember 2018 beschlossenen und vom Minister des Innern und für Sport des Landes Rheinland-Pfalz mit Bescheid vom 8. April 2020 genehmigten Dritten Teilfortschreibung 2018 des Regionalen Raumordnungsplans IV Westpfalz übereinstimmt.

Kaiserslautern, 05. Mai 2020



Landrät Ralf Leißmeister  
Vorsitzender der Planungsgemeinschaft Westpfalz

Datenquelle Grundlagenkarte (Auszug DTK 100):  
Geobasisinformationen der Vermessungs- und  
Katasterverwaltung Rheinland-Pfalz - 2017

Wirksam mit der öffentlichen Bekanntmachung des  
Genehmigungsbescheids im Staatsanzeiger für  
Rheinland-Pfalz Nr. 17 am 18. Mai 2020.

